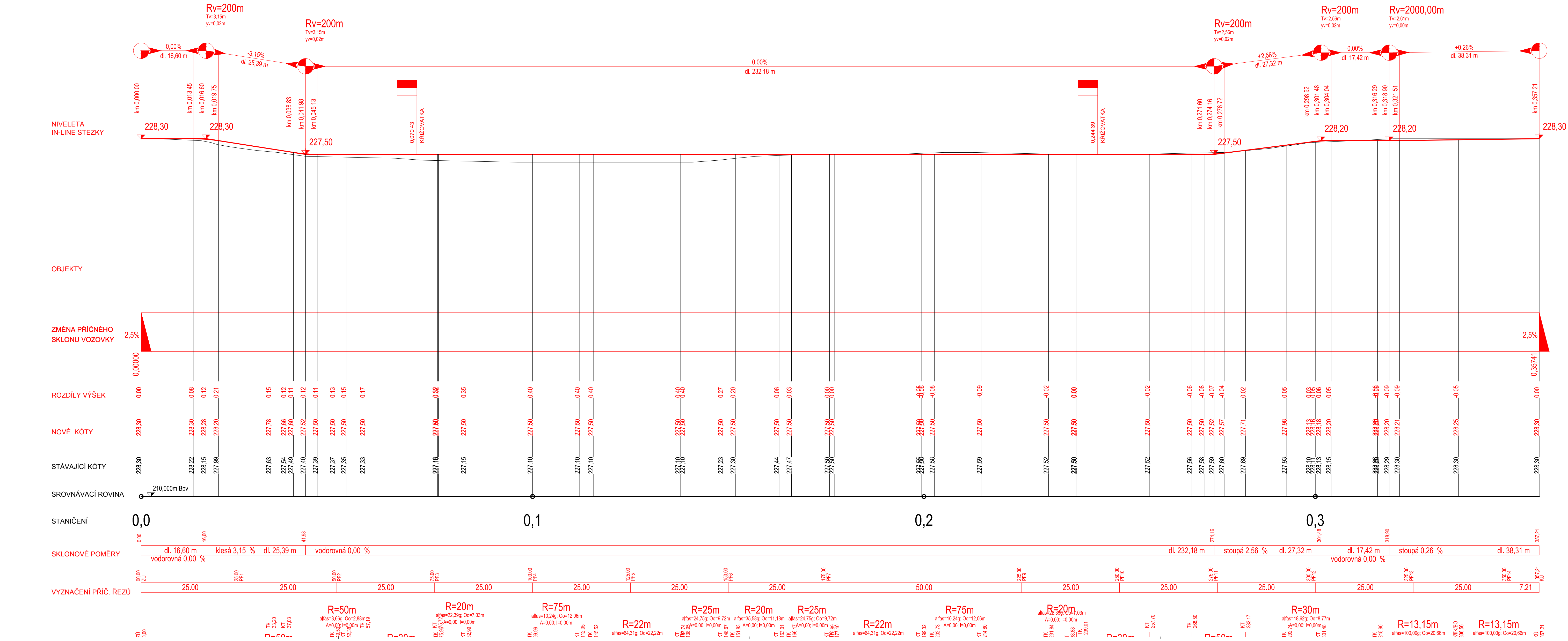







PODÉLNÝ PROFIL IN-LINE DRÁHY M 1:500/100

KRAJ	STŘEDOČESKÝ
KATASTRÁLNÍ ÚZEMÍ	k.ú. KUTNÁ HORA
PARCELA	P.P.Č. 4
DRUH POVRCHU	IN-LINE DRÁHA DL. 357,21 m



UPOZORNĚNÍ: dokument, který je opatřený otiskem autorizačního razítka a vlastnoručním podpisem je pro úřední účely považován za veřejnou listinu ve smyslu zákona č. 360/1992 sb. veškerá autorská práva spojená s tímto dílem jsou vyhrazena ve smyslu zákona č. 121/2000 sb.

OBNOVA PARKU POD VLAŠSKÝM DVOREM									
MĚSTO KUTNÁ HORA, p.č. 2, 3, 4, 9, 184, k.ú. KUTNÁ HORA - II ETAPA									
SPECIFIKACE STAVBY		Investor:	Město Kutná Hora, Havlíčkovo nám. 552, 284 01 Kutná Hora						Č.pare
		Objednatel:	Město Kutná Hora, Havlíčkovo nám. 552, 284 01 Kutná Hora						
p.p.č. p.č. 2, 3, 4, 9, 184, k.ú. Kutná Hora č.677710									
GENERÁLNÍ PROJEKTANT		Zodpovědný projektant	Vyracoval		Kreslil		Autorizováno		
		 Ing. Jiří Kulíš	 Ing. Jiří Kulíš		 Irena Čabanová				
ATELIER DOPRAVNÍCH STÁVEB, Hlavní 325, 500 08 Hradec Králové, gsm: 774 860 987, tel + fax: 466 642 721 Projekce a inženýring dopravních a pozemních staveb-geodetické služby-výroba mapových děl-management ve stavebnictví									
IDENTIFIKACE PROJEKTU	stupeň dokumentace:		profesní část:		datum expedice:		datum editace:		měřítko:
	PDPSS		SO 01 Zpěvněná plochy		06/2017		06/2017		1:500/100
zakázka:		název výkresu:		číslo výkresu:					
08/2015		PODÉLNÝ PROFIL IN-LINE DRÁHY						B.3	